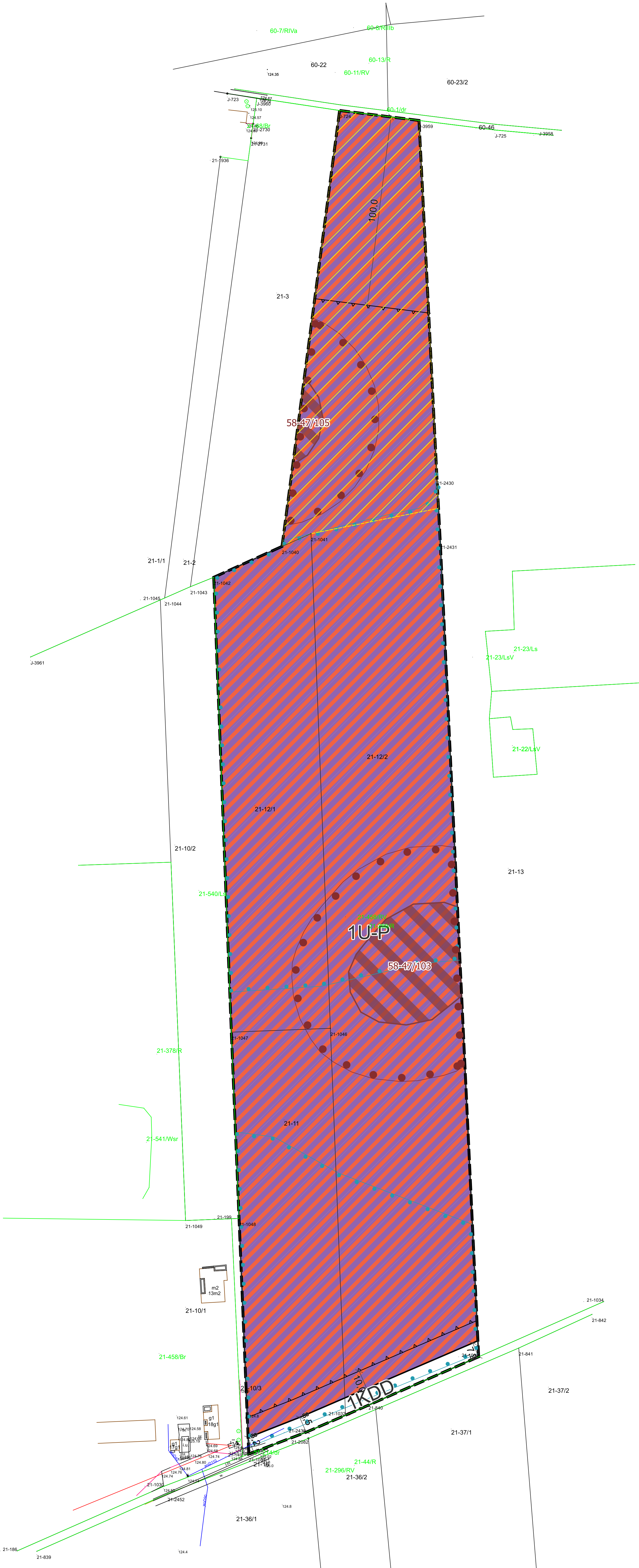
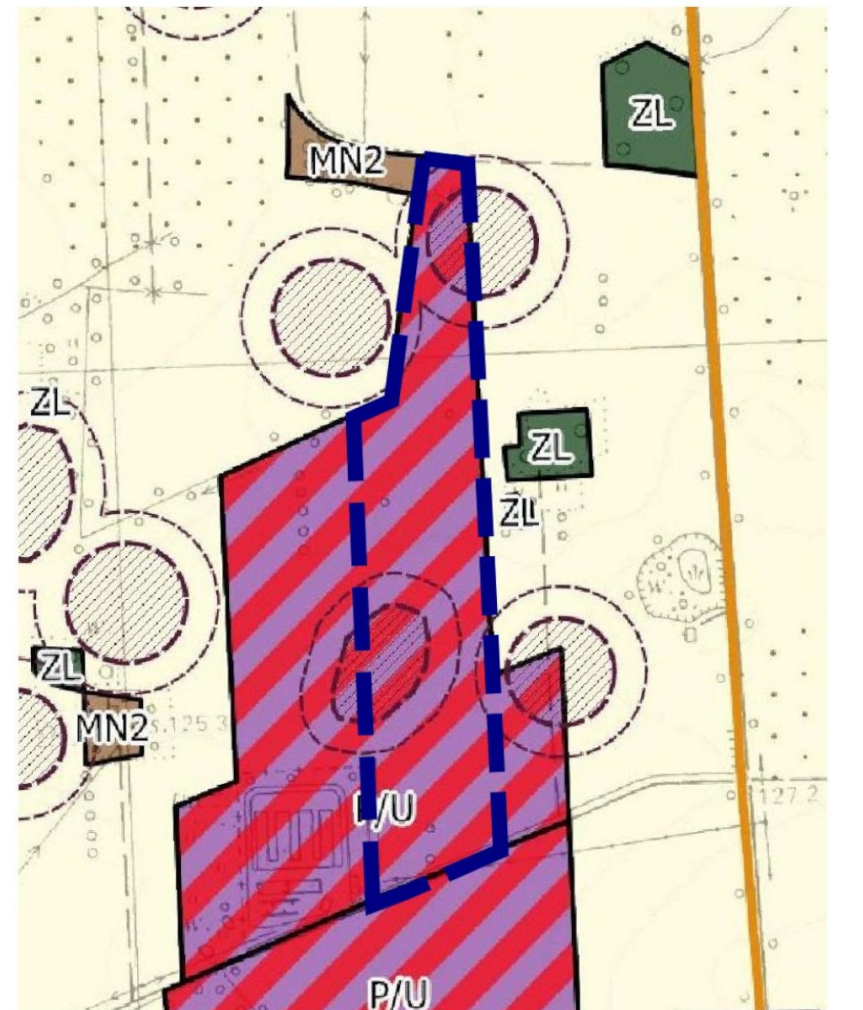


MIEJSCOWY PLAN ZAGOSPODAROWANIA PRZESTRZENNEGO DLA FRAGMENTÓW OBRĘBÓW GRABÓW WIEŚ, OSTRÓWEK, POKRZYWNIA I SOBÓTKA STARA

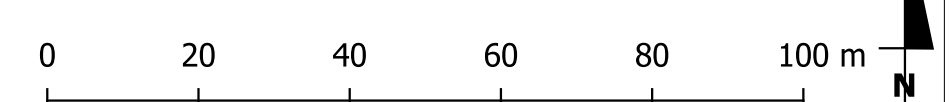


WYRYS ZE STUDIUM UWARUNKOWAŃ I KIERUNKÓW ZAGOSPODAROWANIA PRZESTRZENNEGO GMINY GRABÓW PRZYJĘTEGO UCHWAŁĄ NR LII/343/23 RADY GMINY GRABÓW Z DNIA 31 STYCZNIA 2023 R.



- GRANICA OBSZARU OBJĘTEGO PLANEM MIEJSCOWYM
- P/U - TERENY ZABUDOWY PRODUKCYJNO-MAGAZYNOWEJ LUB USŁUGOWEJ
- MN2 - TERENY ZABUDOWY MIESZKANIOWEJ JEDNORODZINNEJ - EKSTENSYWNEJ
- R - TERENY ROLNICZE
- ZL - TERENY LASÓW I ZALESIEN
- STANOWISKO ARCHEOLOGICZNE
- STREFA OCHRONY ARCHEOLOGICZNEJ
- DROGA POWIATOWA

Sporządzono w układzie współrzędnych PL-2000 strefa 6, na kopii mapy zasadniczej zaczerpniętej z zasobów państwowego zasobu geodezyjnego i kartograficznego prowadzonego przez Starostwo Powiatowe w Łęczycy (licencja nr GKN.6642.4.14.2024_1004_P)



ZALĄCZNIK NR 1
do Uchwały Nr.....
Rady Miejskiej w Grabowie z dnia
w sprawie uchwalenia
MIEJSCOWEGO PLANU ZAGOSPODAROWANIA PRZESTRZENNEGO DLA
FRAGMENTÓW OBRĘBÓW GRABÓW WIEŚ, OSTRÓWEK, POKRZYWNIA I
SOBÓTKA STARA
Przewodniczący Rady Miejskiej w Grabowie

INTEKPROJEKT
Arkusz Nr 1
SKALA: 1:1000

GLÓWNY PROJEKTANT:	mgr inż. arch. Gabriel Ferliński <small>uprawniony do sporządzania mapy na podstawie art. 5 pkt 3 i 4 ustawy z dnia 27 marca 2003 r. o map</small>
WSPÓŁPRACA:	mgr. inż. Weronika Olejnik <small>uprawniona do sporządzania mapy na podstawie art. 5 pkt 4 ustawy z dnia 27 marca 2003 r. o map</small>

Publikacja dokonana w:
Dz. Urz. Woj. Łódzkiego Nr z dnia