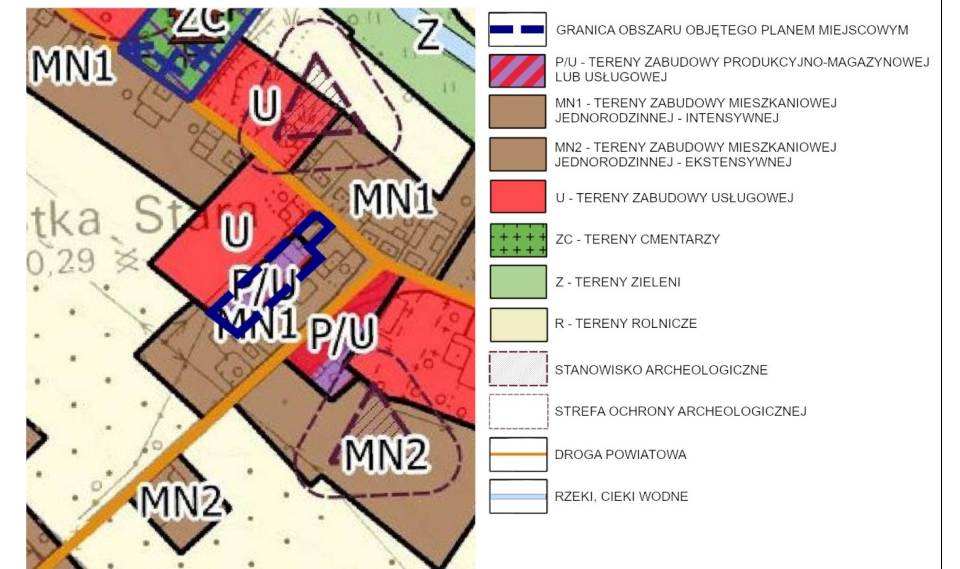
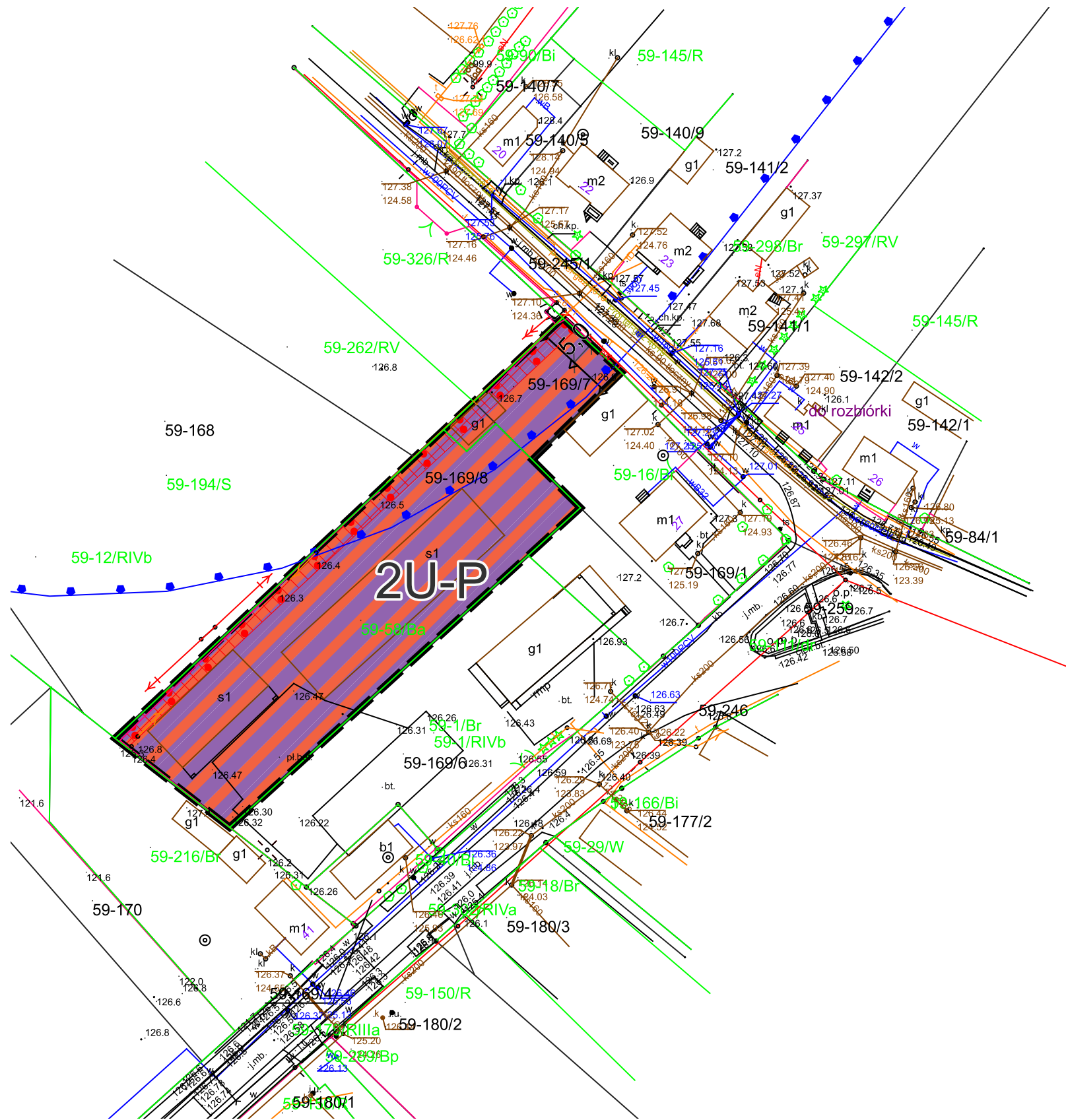
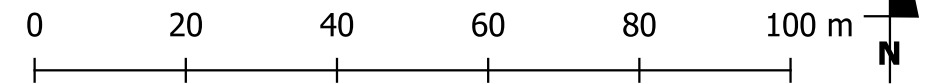


MIEJSCOWY PLAN ZAGOSPODAROWANIA PRZESTRZENNEGO DLA FRAGMENTÓW OBRĘBÓW GRABÓW WIEŚ, OSTRÓWEK, POKRZYWNIA I SOBÓTKA STARA

WYRYS ZE STUDIUM UWARUNKOWAŃ I KIERUNKÓW ZAGOSPODAROWANIA PRZESTRZENNEGO GMINY GRABÓW PRZYJĘTEGO UCHWAŁĄ NR LII/343/23 RADY GMINY GRABÓW Z DNIA 31 STYCZNIA 2023 R.



Sporządzono w układzie współrzędnych PL-2000 strefa 6, na kopii mapy zasadniczej zaczerpniętej z zasobów państwowego zasobu geodezyjnego i kartograficznego prowadzonego przez Starostwo Powiatowe w Łęczycy (licencja nr GKN.6642.4.14.2024_1004_P)



ZAŁĄCZNIK NR 1
do Uchwały Nr.....
Rady Miejskiej w Grabowie z dnia
w sprawie uchwalenia

MIEJSCOWEGO PLANU ZAGOSPODAROWANIA PRZESTRZENNEGO DLA FRAGMENTÓW OBRĘBÓW GRABÓW WIEŚ, OSTRÓWEK, POKRZYWNIA I SOBÓTKA STARA

Przewodniczący Rady Miejskiej w Grabowie



ARKUSZ NR 3	
SKALA: 1:1000	
GŁÓWNY PROJEKTANT:	mgr inż. arch. Gabriel Ferliński uprawniony do sporządzania mpzp na podstawie art. 5 pkt 3 i 4 ustawy z dnia 27 marca 2003 r. opizp
WSPÓŁPRACA:	mgr. inż. Weronika Olejnik uprawniona do sporządzania mpzp na podstawie art. 5 pkt 4 ustawy z dnia 27 marca 2003 r. opizp
Publikacja dokonana w: Dz. Urz. Woj. Łódzkiego Nr z dnia	